

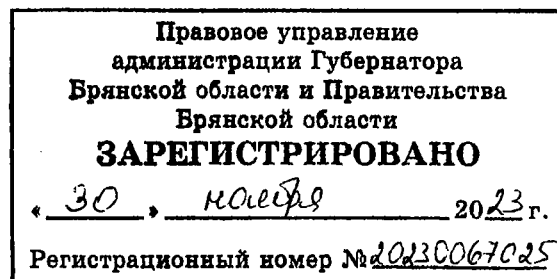
УПРАВЛЕНИЕ ПО ОХРАНЕ И СОХРАНЕНИЮ ИСТОРИКО-КУЛЬТУРНОГО
НАСЛЕДИЯ БРЯНСКОЙ ОБЛАСТИ

П Р И К А З

30.11. 2023 г.№ 2-1/161

г. Брянск

Об утверждении границ территории, схемы границ территории и режима использования территории объекта культурного наследия регионального значения «Братская могила советских воинов и партизан, погибших в 1941 и 1943 гг. в боях с немецко-фашистскими захватчиками» (Брянская область, Брянский район, пос. Стеклянная Радица, кладбище)



В целях обеспечения сохранности объекта культурного наследия регионального значения и в соответствии со статьями 3, 3.1, 5, 5.1 и 33 Федерального закона от 25.06.2002 № 73-ФЗ «Об объектах культурного наследия (памятниках истории и культуры) народов Российской Федерации», а также руководствуясь приказом Министерства культуры Российской Федерации от 04.06.2015 № 1745 «Об утверждении требований к составлению проектов границ территорий объектов культурного наследия»

Приказываю:

1. Утвердить границы территории и схему границ территории объекта культурного наследия регионального значения «Братская могила советских воинов и партизан, погибших в 1941 и 1943 гг. в боях с немецко-фашистскими захватчиками» (Брянская область, Брянский район, пос. Стеклянная Радица, кладбище) согласно приложению 1 к настоящему приказу.

2. Утвердить режим использования территории объекта культурного наследия регионального значения «Братская могила советских воинов и партизан, погибших в 1941 и 1943 гг. в боях с немецко-фашистскими захватчиками» (Брянская область, Брянский район, пос. Стеклянная Радица, кладбище) согласно приложению 2 к настоящему приказу.

3. Контроль за исполнением настоящего приказа возложить на И.А. Кочетову, начальника отдела охраны объектов культурного наследия регионального и местного (муниципального) значения управления.

Начальник управления

К.В. Волков

Приложение 1

к приказу управления по охране и
сохранению историко – культурного
наследия Брянской области
от «30» 11 2023 г. № 2-1/161

Описание местоположения границ территории
объекта культурного наследия регионального значения «Братская могила
советских воинов и партизан, погибших в 1941 и 1943 гг. в боях с немецко-
фашистскими захватчиками»

Граница территории объекта культурного наследия устанавливается
согласно схеме границ территории объекта культурного наследия по линиям,
обозначенным цифрами:

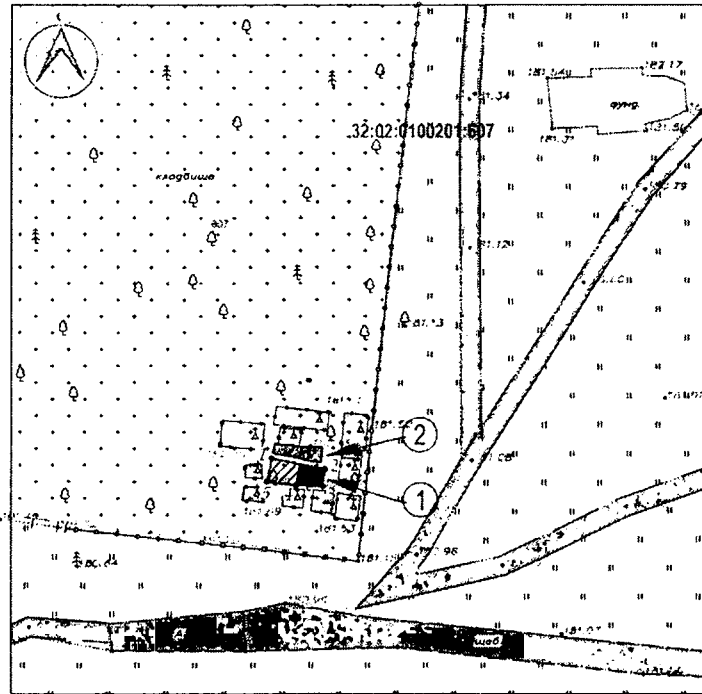
Прохождение границы		Описание прохождения границы
от точки	до точки	
1	2	3
1	2	в юго-восточном направлении – 6,58 м
2	3	в северо-западном направлении – 2,14 м
3	4	в юго-западном направлении – 3,2 м
4	5	в северо-западном направлении – 3,55 м
5	1	в северо-восточном направлении, замыкая контур – 2,85 м.

Координаты характерных (поворотных) точек границ территории
объекта культурного наследия регионального значения
«Братская могила советских воинов и партизан, погибших
в 1941 и 1943 гг. в боях с немецко-фашистскими захватчиками»








Сведения о местоположении границ территории объекта культурного наследия					
1. Система координат <u>МСК-32</u>					
2. Сведения о характерных точках части (частей) границы объекта					
Обозначение характерных точек границ	Координаты, м		Метод определения координат характерной точки	Средняя квадратическая погрешность положения характерной точки (M _t), м	Описание обозначения точки на местности
	X	Y			
1	2	3	4	5	6
1	504881,92	2184070,5	Картометрический	0,1	-
2	504880,67	2184076,96	Картометрический	0,1	-
3	504878,55	2184076,68	Картометрический	0,1	-
4	504878,67	2184073,48	Картометрический	0,1	-
5	504879,12	2184069,96	Картометрический	0,1	-
1	504881,92	2184070,5	Картометрический	0,1	-

Схема границ территории объекта культурного наследия регионального значения «Братская могила советских воинов и партизан, погибших в 1941 и 1943 гг. в боях с немецко-фашистскими захватчиками»

1.4. Схема границ территории объекта культурного наследия регионального значения «Братская могила советских воинов и партизан, погибших в 1941 и 1943 гг. в боях с немецко-фашистскими захватчиками», 1941, 1943 гг., по адресу: Брянская область, Брянский район, пос. Стеклоплавная Радница, кладбище. М 1: 500



Условные обозначения

-  ОКН регионального значения «Братская могила советских воинов и партизан, погибших в 1941 и 1943 гг. в боях с немецко-фашистскими захватчиками», 1941, 1943 гг., по адресу: Брянская область, Брянский район, пос. Стеклоплавная Радница, кладбище
-  Территория ОКН регионального значения «Братская могила советских воинов и партизан, погибших в 1941 и 1943 гг. в боях с немецко-фашистскими захватчиками», 1941, 1943 гг., по адресу: Брянская область, Брянский район, пос. Стеклоплавная Радница, кладбище
-  Другие объекты культурного наследия
-  Поворотные (характерные) точки границ зон охраны ОКН
-  Границы кадастровых кварталов, сведения о которых внесены в ЕГРН
-  Границы кадастровых участков, сведения о которых внесены в ЕГРН
-  Номера кадастровых участков, сведения о которых внесены в ЕГРН

26:34:020211 Номера кадастровых кварталов

Экспликация:

Объекты культурного наследия регионального значения

1 «Братская могила советских воинов и партизан, погибших в 1941 и 1943 гг. в боях с немецко-фашистскими захватчиками», 1941, 1943 гг., по адресу: Брянская область, Брянский район, пос. Стеклоплавная Радница, кладбище.

2 «Братская могила мирных жителей, расстрелянных в 1941 и 1943 гг. немецко-фашистскими захватчиками», 1941, 1943 гг., по адресу: Брянская область, Брянский район, пос. Стеклоплавная Радница, кладбище.

Приложение 2

к приказу управления по охране и
сохранению историко – культурного
наследия Брянской области
от « 30 » 11 2023 г. № 2-1/161

Режим использования территории
объекта культурного наследия регионального значения
«Братская могила советских воинов и партизан, погибших в 1941 и 1943 гг. в
боях с немецко-фашистскими захватчиками»

1. В границах территории объекта культурного наследия регионального значения «Братская могила советских воинов и партизан, погибших в 1941 и 1943 гг. в боях с немецко-фашистскими захватчиками» разрешается:

1.1. проведение работ, направленных на сохранение объекта культурного наследия (ремонт, реставрация, консервация, приспособление памятника для современного использования), без изменений его особенностей, составляющих предмет охраны, на основании проектов, выполненных, согласованных и утвержденных в установленном порядке;

1.2. прокладка инженерных сетей, не создающая угрозу объекту культурного наследия;

1.3. ведение хозяйственной деятельности, не противоречащей требованиям обеспечения сохранности объекта культурного наследия и позволяющей обеспечить функционирование объекта культурного наследия в современных условиях;

1.4. размещение на территории объекта культурного наследия стендов и иных средств наглядной агитации допускается в исключительных случаях, по согласованию с государственным органом охраны объектов культурного наследия;

1.5. благоустройство, в том числе устройство отмосток и иных сооружений инженерной защиты объекта культурного наследия, плиточного и иного покрытия;

1.6. устройство наружного освещения объекта культурного наследия с учетом влияния светового потока на восприятие объекта культурного наследия;

1.7. проведение земляных работ (при прокладке инженерных сетей, обеспечивающих эксплуатацию объекта культурного наследия).

2. В границах территории объекта культурного наследия регионального значения «Братская могила советских воинов и партизан, погибших в 1941 и 1943 гг. в боях с немецко-фашистскими захватчиками» запрещается:

2.1. снос объекта культурного наследия;

2.2. возведение пристроек к объекту культурного наследия и изменение традиционных характеристик памятника, влекущее за собой причинение вреда в виде реального ущерба и (или) умаление его историко-культурной ценности;

2.3. иные изменения, не согласованные с государственным органом охраны объектов культурного наследия.