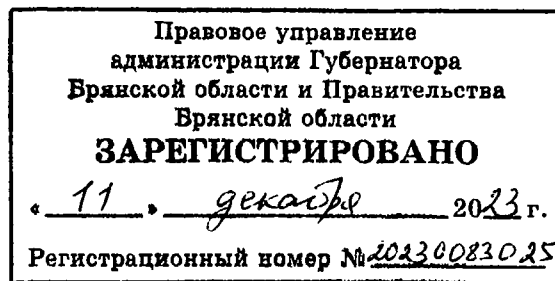


**УПРАВЛЕНИЕ ПО ОХРАНЕ И СОХРАНЕНИЮ ИСТОРИКО-КУЛЬТУРНОГО НАСЛЕДИЯ БРЯНСКОЙ ОБЛАСТИ****П Р И К А З**08.12. 2023 г.№ 2-1/180

г. Брянск

Об утверждении границ территории, схемы границ территории и режима использования территории объекта культурного наследия регионального значения «Братская могила мирных жителей, расстрелянных в 1942 г. немецко-фашистскими захватчиками», расположенного по адресу: Брянская область, Клинцовский район, г. Клинцы, южная окраина города, около стадиона



В целях обеспечения сохранности объекта культурного наследия регионального значения и в соответствии со статьями 3, 3.1, 5, 5.1 и 33 Федерального закона от 25.06.2002 № 73-ФЗ «Об объектах культурного наследия (памятниках истории и культуры) народов Российской Федерации», а также руководствуясь приказом Министерства культуры Российской Федерации от 04.06.2015 № 1745 «Об утверждении требований к составлению проектов границ территорий объектов культурного наследия»

Приказываю:

1. Утвердить границы территории и схему границ территории объекта культурного наследия регионального значения «Братская могила мирных жителей, расстрелянных в 1942 г. немецко-фашистскими захватчиками», расположенного по адресу: Брянская область, Клинцовский район, г. Клинцы, южная окраина города, около стадиона, согласно приложению 1 к настоящему приказу.

2. Утвердить режим использования территории объекта культурного наследия регионального значения «Братская могила мирных жителей, расстрелянных в 1942 г. немецко-фашистскими захватчиками», расположенного по адресу: Брянская область, Клинцовский район, г. Клинцы, южная окраина города, около стадиона, согласно приложению 2 к настоящему приказу.

3. Контроль за исполнением настоящего приказа возложить на И.А. Кочетову, начальника отдела охраны объектов культурного наследия регионального и местного (муниципального) значения управления.

Начальник управления

К.В. Волков

Приложение 1
к приказу управления по охране и
сохранению историко – культурного
наследия Брянской области
от «08» 12 2023 г. № 2-1/180

**Описание границ территории объекта культурного наследия
регионального значения «Братская могила мирных жителей,
расстрелянных в 1942 г. немецко-фашистскими захватчиками»**

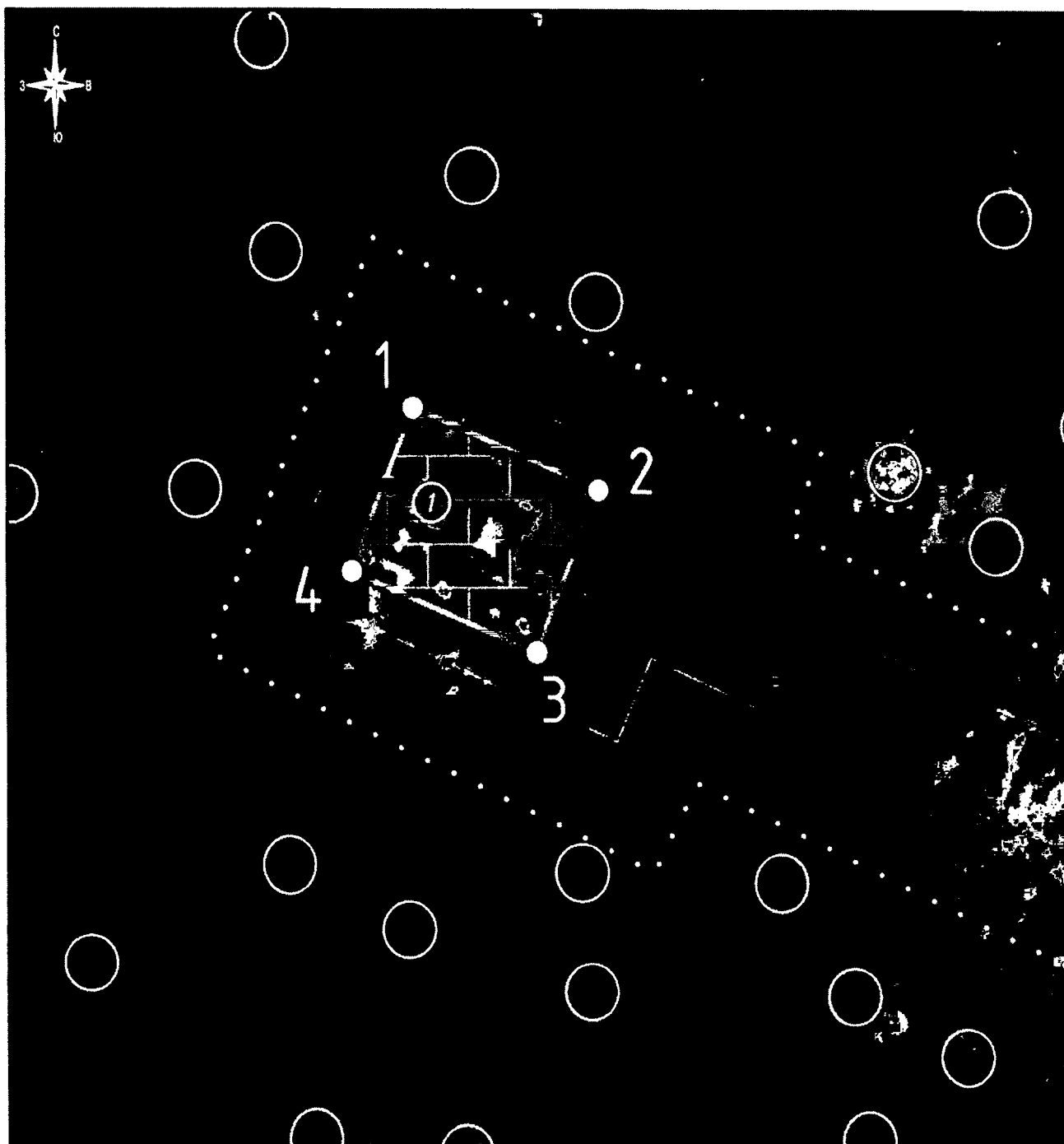
Границы территории объекта зафиксированы поворотными точками, имеющими координаты, которые даны в системе координат «МСК-32». Граница территории объекта культурного наследия регионального значения «Братская могила мирных жителей, расстрелянных в 1942 г. немецко-фашистскими захватчиками» устанавливается согласно карте (схеме), по линиям с точками поворота, обозначенными цифрами от «1» до «4».

Территория объекта культурного наследия «Братская могила мирных жителей, расстрелянных в 1942 г. немецко-фашистскими захватчиками» от исходной точки «1», являющейся северо-восточной точкой границы, проходит от точки «1» до точки «4» по границе благоустроенной территории памятника – по ограждению.





**Перечень координат поворотных (характерных) точек границ
территории объекта культурного наследия регионального значения
«Братская могила мирных жителей, расстрелянных в 1942 г.
немецко-фашистскими захватчиками»**

Граница территории Система координат «МСК-32»		
1	432788.11	1232699.69
2	432785.45	1232706.12
3	432780.18	1232703.94
4	432782.84	1232697.51
1	432788.11	1232699.69

**Карта (схема) границ территории объекта культурного наследия
регионального значения «Братская могила мирных жителей,
расстрелянных в 1942 г. немецко-фашистскими захватчиками»**



Используемые условные обозначения:

	объект культурного наследия регионального значения «Братская могила мирных жителей, расстрелянных в 1942 г. немецко-фашистскими захватчиками»
	граница территории объекта культурного наследия
	территория объекта культурного наследия
	границы земельных участков по сведениям ЕГРН
	поворотная точка границы территории объекта культурного наследия

Приложение 2

к приказу управления по охране и
сохранению историко – культурного
наследия Брянской области
от «02» 12 2023 г. № 2-1180

Требования

**к осуществлению деятельности в границах территории объекта
культурного наследия регионального значения «Братская могила
мирных жителей, расстрелянных в 1942 г.
немецко-фашистскими захватчиками»**

1. В границах территории объекта культурного наследия «Братская могила мирных жителей, расстрелянных в 1942 г. немецко-фашистскими захватчиками» **разрешается** ведение хозяйственной деятельности, не противоречащей требованиям обеспечения сохранности объекта культурного наследия и позволяющей обеспечить функционирование объекта культурного наследия в современных условиях, в том числе:

1.1. проведение работ по сохранению объекта культурного наследия и его отдельных элементов;

1.2. сохранение и воссоздание историко-градостроительной среды объекта культурного наследия;

1.3. установка памятников, монументов, памятных знаков и иной историко - культурной информации, относящейся к объекту культурного наследия;

1.4. благоустройство территории, в том числе устройство ограждений, сооружений инженерной защиты объекта культурного наследия (водоотведения), плиточного и иного покрытия, наружного освещения;

1.5. работы по озеленению территории, в том числе замена существующего озеленения на аллеиные посадки деревьев с компактной кроной, не препятствующих визуальному восприятию объекта культурного наследия.

2. В границах территории объекта культурного наследия «Братская могила мирных жителей, расстрелянных в 1942 г. немецко-фашистскими захватчиками» **запрещается:**

2.1. строительство объектов капитального строительства и увеличение объемно-пространственных характеристик, существующих на территории памятника объектов капитального строительства;

2.2. проведение земляных, строительных, мелиоративных и иных работ, за исключением работ по сохранению объекта культурного наследия или его отдельных элементов, сохранению историко-градостроительной или природной среды объекта культурного наследия;

2.3. градостроительная, хозяйственная и иная деятельность, создающая угрозу повреждения, разрушения, уничтожения и изменения пространственных характеристик объекта культурного наследия;

2.4. размещение рекламных конструкций, не связанных с функциональной деятельностью объекта и нарушающих визуальное восприятия объекта культурного наследия.