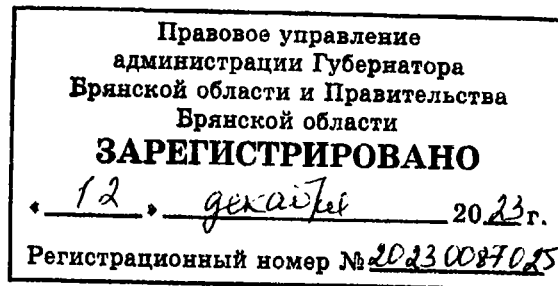


**УПРАВЛЕНИЕ ПО ОХРАНЕ И СОХРАНЕНИЮ ИСТОРИКО-КУЛЬТУРНОГО НАСЛЕДИЯ БРЯНСКОЙ ОБЛАСТИ****П Р И К А З**11.12. 2023 г.№ 2-1/184

г. Брянск

Об утверждении границ территории, схемы границ территории и требований к осуществлению деятельности в границах территории объекта культурного наследия регионального значения «Спасо-Преображенская церковь (деревянная)», расположенного по адресу: Брянская область, Почепский район, с. Баклань



В целях обеспечения сохранности объекта культурного наследия регионального значения и в соответствии со статьями 3, 3.1, 5, 5.1 и 33 Федерального закона от 25.06.2002 № 73-ФЗ «Об объектах культурного наследия (памятниках истории и культуры) народов Российской Федерации», а также руководствуясь приказом Министерства культуры Российской Федерации от 04.06.2015 № 1745 «Об утверждении требований к составлению проектов границ территорий объектов культурного наследия»

Приказываю:

1. Утвердить границы территории и схему границ территории объекта культурного наследия регионального значения «Спасо-Преображенская церковь (деревянная)», расположенного по адресу: Брянская область, Почепский район, с. Баклань, согласно приложению 1 к настоящему приказу.
2. Утвердить требования к осуществлению деятельности в границах территории объекта культурного наследия регионального значения «Спасо-Преображенская церковь (деревянная)» согласно приложению 2 к настоящему приказу.
3. Контроль за исполнением настоящего приказа возложить на Кочетову И.А., начальника отдела охраны объектов культурного наследия регионального и местного (муниципального) значения управления.

Начальник управления

К.В. Волков

**Описание границ территории
объекта культурного наследия регионального значения
«Спасо-Преображенская церковь (деревянная)»,
расположенного по адресу: Брянская область,
Почепский район, с. Баклань**

Границы территории объекта зафиксированы поворотными точками, имеющими координаты, которые даны в системе координат «СК-32». Граница территории объекта культурного наследия регионального значения «Спасо-Преображенская церковь (деревянная)», адрес: Брянская область, Почепский район, с. Баклань, устанавливается согласно карте (схеме), по линиям с точками поворота, обозначенными цифрами от «1» до «4».

Исходная точка «1» является северо-западной точкой границы. От этой точки граница проходит:

- от точки 1 до точки 2: на восток протяженностью 47м;
- от точки 2 до точки 3: на юг протяженностью 32м;
- от точки 3 до точки 4: на запад протяженностью 48м;
- от точки 4 до точки 1: на север протяженностью 32м.








**Перечень координат поворотных (характерных) точек границ
территории объекта культурного наследия регионального значения
«Спасо-Преображенская церковь (деревянная)»**

Граница территории Система координат «СК-32»		
1	432994.94	1302791.39
2	432994.96	1302838.6
3	432962.65	1302838.55
4	432962.62	1302790.26
1	432994.94	1302791.39

**Карта (схема) границ территории объекта культурного наследия
регионального значения
«Спасо-Преображенская церковь (деревянная)»,
расположенного по адресу: Брянская область,
Почепский район, с. Баклань**



Используемые условные обозначения:

	объект культурного наследия регионального значения «Спасо-Преображенская церковь (деревянная)»
	территория объекта культурного наследия
	поворотная точка границы объекта культурного наследия
	границы земельных участков по сведениям ЕГРН
	ограждения
	древесная и кустарничковая растительность
	иные объекты недвижимости

Приложение 2

к приказу управления по охране и
сохранению историко – культурного
наследия Брянской области

от «11» 12 2023 г. № 2-1184

Требования

**к осуществлению деятельности в границах территории объекта
культурного наследия регионального значения
«Спасо-Преображенская церковь (деревянная)»**

1.1. На территории объекта культурного наследия разрешается:

- ведение хозяйственной деятельности, не противоречащей требованиям обеспечения сохранности объекта культурного наследия и позволяющей обеспечить функционирование объекта культурного наследия в современных условиях, в том числе:

- проведение работ по сохранению объекта культурного наследия и его отдельных элементов;

- сохранение и воссоздание историко-градостроительной среды объекта культурного наследия;

- установка памятников, монументов, памятных знаков и иной историко - культурной информации, относящейся к объекту культурного наследия;

- благоустройство территории, в том числе устройство ограждений, сооружений инженерной защиты объекта культурного наследия (водоотведения), плиточного и иного покрытия, наружного освещения;

- работы по озеленению территории, в том числе замена существующего озеленения на аллеи посадки деревьев с компактной кроной, не препятствующих визуальному восприятию объекта культурного наследия.

2.1. На территории объекта культурного наследия запрещается:

- строительство объектов капитального строительства и увеличение объемно-пространственных характеристик, существующих на территории памятника объектов капитального строительства;

- проведение земляных, строительных, мелиоративных и иных работ, за исключением работ по сохранению объекта культурного наследия или его отдельных элементов, сохранению историко-градостроительной или природной среды объекта культурного наследия;

- градостроительная, хозяйственная и иная деятельность, создающая угрозу повреждения, разрушения, уничтожения и изменения пространственных характеристик объекта культурного наследия;

- размещение рекламных конструкций, не связанных с функциональной деятельностью объекта и нарушающих визуальное восприятие объекта культурного наследия.