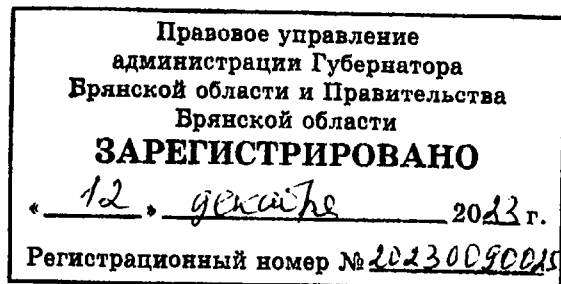


**УПРАВЛЕНИЕ ПО ОХРАНЕ И СОХРАНЕНИЮ ИСТОРИКО-КУЛЬТУРНОГО НАСЛЕДИЯ БРЯНСКОЙ ОБЛАСТИ****П Р И К А З**11.12. 2023 г.№ 2-1/187

г. Брянск

Об утверждении границ территории, схемы границ территории и требований к осуществлению деятельности в границах территории объекта культурного наследия регионального значения «Дом Булашевича», расположенного по адресу: Брянская область, Почепский район, г. Почеп, ул. Кирова, 9



В целях обеспечения сохранности объекта культурного наследия регионального значения и в соответствии со статьями 3, 3.1, 5, 5.1 и 33 Федерального закона от 25.06.2002 № 73-ФЗ «Об объектах культурного наследия (памятниках истории и культуры) народов Российской Федерации», а также руководствуясь приказом Министерства культуры Российской Федерации от 04.06.2015 № 1745 «Об утверждении требований к составлению проектов границ территорий объектов культурного наследия»

Приказываю:

1. Утвердить границы территории и схему границ территории объекта культурного наследия регионального значения «Дом Булашевича», расположенного по адресу: Брянская область, Почепский район, г. Почеп, ул. Кирова, 9, согласно приложению 1 к настоящему приказу.
2. Утвердить требования к осуществлению деятельности в границах территории объекта культурного наследия регионального значения «Дом Булашевича» согласно приложению 2 к настоящему приказу.
3. Контроль за исполнением настоящего приказа возложить на Кочетову И.А., начальника отдела охраны объектов культурного наследия регионального и местного (муниципального) значения управления.

Начальник управления

К.В. Волков

Приложение 1
к приказу управления по охране и
сохранению историко – культурного
наследия Брянской области
от « 11 » 12 2023 г. № 2-1/184

**Описание границ территории объекта культурного наследия
регионального значения
«Дом Булашевича»,
расположенного по адресу: Брянская область,
Почепский район, г. Почеп, ул. Кирова, 9**

Границы территории объекта зафиксированы поворотными точками, имеющими координаты, которые даны в системе координат «СК-32». Граница территории объекта культурного наследия регионального значения «Дом Булашевича», адрес: Брянская область, Почепский район, г. Почеп, ул. Кирова, 9, устанавливается согласно карте (схеме), по линиям с точками поворота, обозначенными цифрами от «1» до «11».

Исходная точка «1» является северо-западной точкой границы. От этой точки граница проходит:

- от точки 1 до точки 2: на северо-восток протяженностью 4,5м;
- от точки 2 до точки 3: на северо-восток протяженностью 8,5м;
- от точки 3 до точки 4: на северо-восток протяженностью 2м;
- от точки 4 до точки 5: на северо-восток протяженностью 7м;
- от точки 5 до точки 6: на юго-восток протяженностью 2м;
- от точки 6 до точки 11: по границе земельного участка с кадастровым номером 32:20:0380330:14;
- от точки 11 до точки 1: на северо-запад протяженностью 39,5м.








Перечень координат поворотных (характерных) точек границ территории объекта культурного наследия «Дом Булашевича», расположенного по адресу: Брянская область, Почепский район, г. Почеп, ул. Кирова, 9

Граница территории Система координат «СК-32»		
1	454600.59	1315245.65
2	454603.74	1315256.23
3	454605.98	1315264.32
4	454606.4	1315266.19
5	454607.84	1315272.98
6	454605.78	1315273.42
7	454571.78	1315280.12
8	454571.5	1315279.12
9	454562.08	1315281.22
10	454556.34	1315256.34
11	454562.2	1315255.01
1	454600.59	1315245.65

**Карта (схема) границ территории объекта культурного наследия
«Дом Булашевича»,
расположенного по адресу: Брянская область,
Почепский район, г. Почеп, ул. Кирова, 9**



Используемые условные обозначения:

	объект культурного наследия регионального значения "Дом Булашевича"
	территория объекта культурного наследия
	паваротная точка границы объекта культурного наследия
	границы земельных участков по сведениям ЕГРН
	ограждения
	древесная и кустарниковая растительность
	иные объекты недвижимости

Приложение 2

к приказу управления по охране и
сохранению историко – культурного
наследия Брянской области
от « 11 » 12 2023 г. № 2-1187

Требования
к осуществлению деятельности в границах территории объекта
культурного наследия регионального значения
«Дом Булашевича»

1.1. На территории объекта культурного наследия разрешается:

- ведение хозяйственной деятельности, не противоречащей требованиям обеспечения сохранности объекта культурного наследия и позволяющей обеспечить функционирование объекта культурного наследия в современных условиях, в том числе:

- проведение работ по сохранению объекта культурного наследия и его отдельных элементов;

- сохранение и воссоздание историко-градостроительной среды объекта культурного наследия;

- установка памятников, монументов, памятных знаков и иной историко - культурной информации, относящейся к объекту культурного наследия;

- благоустройство территории, в том числе устройство ограждений, сооружений инженерной защиты объекта культурного наследия (водоотведения), плиточного и иного покрытия, наружного освещения;

- работы по озеленению территории, в том числе замена существующего озеленения на аллеи посадки деревьев с компактной кроной, не препятствующих визуальному восприятию объекта культурного наследия.

2.1. На территории объекта культурного наследия запрещается:

- строительство объектов капитального строительства и увеличение объемно-пространственных характеристик, существующих на территории памятника объектов капитального строительства;

- проведение земляных, строительных, мелиоративных и иных работ, за исключением работ по сохранению объекта культурного наследия или его отдельных элементов, сохранению историко-градостроительной или природной среды объекта культурного наследия;

- градостроительная, хозяйственная и иная деятельность, создающая угрозу повреждения, разрушения, уничтожения и изменения пространственных характеристик объекта культурного наследия;

- размещение рекламных конструкций, не связанных с функциональной деятельностью объекта и нарушающих визуальное восприятие объекта культурного наследия.