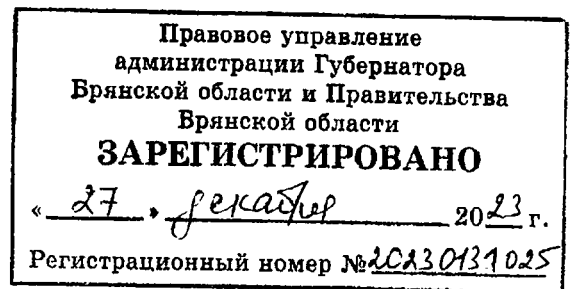


**УПРАВЛЕНИЕ ПО ОХРАНЕ И СОХРАНЕНИЮ ИСТОРИКО-КУЛЬТУРНОГО НАСЛЕДИЯ БРЯНСКОЙ ОБЛАСТИ****П Р И К А З**26.12. 2023 г.№ 2-1/235

г. Брянск

Об утверждении границ территории, схемы границ территории и режима использования территории объекта культурного наследия регионального значения «Могила комиссара партизанского отряда Вениамина Циклина, героически погибшего в период Великой Отечественной Войны», расположенного по адресу: Брянская область, Суражский район, п. Мельников



В целях обеспечения сохранности объекта культурного наследия регионального значения и в соответствии со статьями 3, 3.1, 5, 5.1 и 33 Федерального закона от 25.06.2002 № 73-ФЗ «Об объектах культурного наследия (памятниках истории и культуры) народов Российской Федерации», а также руководствуясь приказом Министерства культуры Российской Федерации от 04.06.2015 № 1745 «Об утверждении требований к составлению проектов границ территорий объектов культурного наследия»

Приказываю:

1. Утвердить границы территории и схему границ территории объекта культурного наследия регионального значения «Могила комиссара партизанского отряда Вениамина Циклина, героически погибшего в период Великой Отечественной Войны», расположенного по адресу: Брянская область, Суражский район, п. Мельников, согласно приложению 1 к настоящему приказу.
2. Утвердить режим использования территории объекта культурного наследия регионального значения «Могила комиссара партизанского отряда Вениамина Циклина, героически погибшего в период Великой Отечественной Войны» согласно приложению 2 к настоящему приказу.
3. Контроль за исполнением настоящего приказа возложить на И.А. Кочетову, начальника отдела охраны объектов культурного наследия регионального и местного (муниципального) значения управления.

Начальник управления

К.В. Волков

Приложение 1

к приказу управления по охране и
сохранению историко – культурного
наследия Брянской области
от «26» 12 2023 г. № 2-1/235

Описание границ территории
объекта культурного наследия регионального значения
«Могила комиссара партизанского отряда Вениамина Циклина, героически
погибшего в период Великой Отечественной Войны»

Граница территории проходит на северо-восток от точки 1 до точки 2
вдоль ограждения протяженностью 3,48 м., далее поворот на юго-восток от
точки 2 до точки 3 вдоль ограждения протяженностью 1,83 м., далее поворот на
юго-запад от точки 3 до точки 4 вдоль ограждения протяженностью 3,48 м.,
далее поворот на северо-запад от точки 4 до начальной точки 1 вдоль
ограждения протяженностью м.

Координаты поворотных (характерных) точек границ территории
объекта культурного наследия регионального значения
«Могила комиссара партизанского отряда Вениамина Циклина, героически
погибшего в период Великой Отечественной Войны»

Наименование (номер) характерной точки	Координаты характерных точек в местной системе координат (МСК - 32)		Метод определения координат	Значение погрешности определения координат в системе координат, установленной для ведения ГКН, (м)
	X	Y		
1	489586.71	1260387.70	геодезический	0.1
2	489587.97	1260390.95	геодезический	0.1
3	489586.26	1260391.61	геодезический	0.1
4	489585.00	1260388.37	геодезический	0.1
1	489586.71	1260387.70	геодезический	0.1

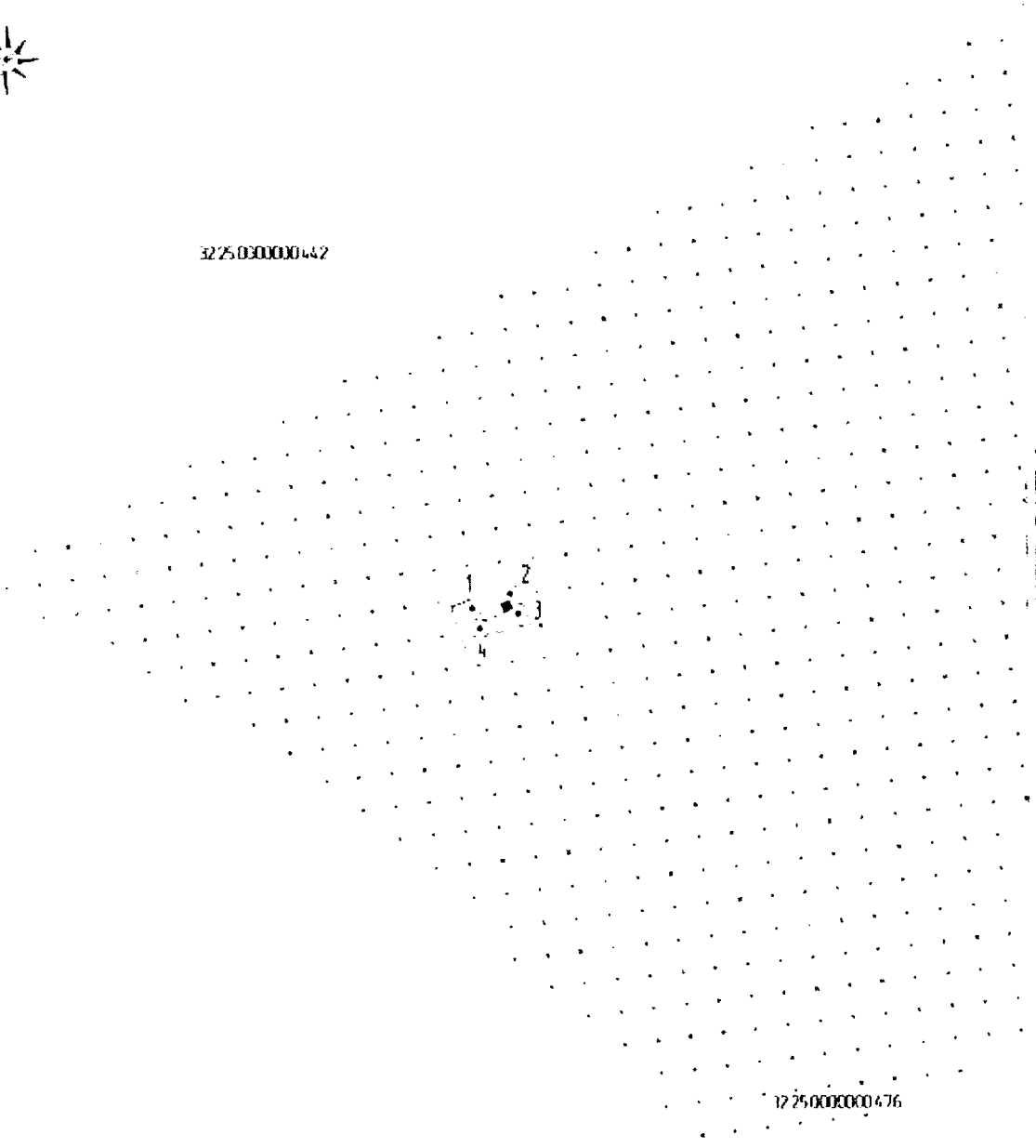
**Схема границ
территории объекта культурного наследия регионального значения
«Могила комиссара партизанского отряда Вениамина Циклина, героически
погибшего в период Великой Отечественной Войны»**

Схема границ территории объекта культурного наследия

"Могила комиссара партизанского отряда Вениамина Циклина,
героически погибшего в период Великой Отечественной Войны"
расположенного по адресу: Брянская область, Суражский район, п. Мельники











32 25 0300000 442



12 25 0000000 476

32 25 0000000 443

Символы обозначения:

- | | | | |
|---|---|--|---------------------------------------|
|  | - объект культурного наследия |  | - территория п. Мельники |
|  | - границы территории объекта культурного наследия |  | - территория кладбища |
|  | - территория объекта культурного наследия |  | - границы соседних земельных участков |
|  | - оборотная точка границы территории объекта культурного наследия | | |
|  | - вода (протоки, ручьи, реки и каналы) | | |

Режим использования территории
объекта культурного наследия регионального значения
«Могила комиссара партизанского отряда Вениамина Циклина, героически
погибшего в период Великой Отечественной Войны»

1. В границах территории объекта культурного наследия «Могила комиссара партизанского отряда Вениамина Циклина, героически погибшего в период Великой Отечественной Войны» запрещается:

- строительство объектов капитального строительства и увеличение объемно-пространственных характеристик существующих на территории памятника объектов капитального строительства;

- проведение земляных, строительных, мелиоративных и иных работ, за исключением работ по сохранению объекта культурного наследия или его отдельных элементов, сохранению историко-градостроительной или природной среды объекта культурного наследия.

2. В границах территории объекта культурного наследия «Могила комиссара партизанского отряда Вениамина Циклина, героически погибшего в период Великой Отечественной Войны» разрешается:

- ведение хозяйственной деятельности, не противоречащей требованиям обеспечения сохранности объекта культурного наследия и позволяющей обеспечить функционирование объекта культурного наследия в современных условиях.