



**УПРАВЛЕНИЕ ПО ОХРАНЕ И СОХРАНЕНИЮ ИСТОРИКО-КУЛЬТУРНОГО НАСЛЕДИЯ БРЯНСКОЙ ОБЛАСТИ**

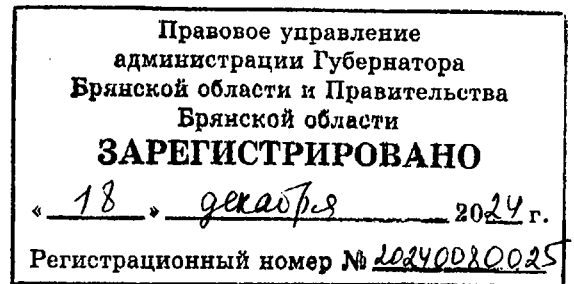
**П Р И К А З**

17 декабря 2024 г.

№ 2-1/168

г. Брянск

Об утверждении границ территории и требований к осуществлению деятельности в границах территории объекта культурного наследия регионального значения «Братская могила 2 партизан, погибших в 1943 г. бою с немецко-фашистскими захватчиками», расположенного по адресу: Брянская область, Карачевский район, 107-й км. ж.д. Орел-Брянск



В целях обеспечения сохранности объекта культурного наследия и в соответствии со статьями 3, 3.1, 5, 5.1 и 33 Федерального закона от 25.06.2002 № 73-ФЗ «Об объектах культурного наследия (памятниках истории и культуры) народов Российской Федерации», а также руководствуясь приказом Министерства культуры Российской Федерации от 04.06.2015 № 1745 «Об утверждении требований к составлению проектов границ территорий объектов культурного наследия»


Приказываю:

1. Утвердить границы территории объекта культурного наследия регионального значения «Братская могила 2 партизан, погибших в 1943 г. бою с немецко-фашистскими захватчиками», расположенного по адресу: Брянская область, Карачевский район, 107-й км. ж.д. Орел-Брянск, согласно приложению 1 к настоящему приказу.

2. Утвердить требования к осуществлению деятельности в границах территории объекта культурного наследия регионального значения «Братская могила 2 партизан, погибших в 1943 г. бою с немецко-фашистскими захватчиками», расположенного по адресу: Брянская область, Карачевский район, 107-й км. ж.д. Орел-Брянск, согласно приложению 2 к настоящему приказу.

3. Контроль за исполнением настоящего приказа возложить на Кочетову И.А., начальника отдела охраны объектов культурного наследия регионального и местного (муниципального) значения управления.

Начальник управления

A handwritten signature in black ink, consisting of several overlapping loops and a long horizontal stroke, positioned between the text 'Начальник управления' and 'К.В. Волков'.

К.В. Волков

Приложение 1  
к приказу управления по охране и  
сохранению историко – культурного  
наследия Брянской области  
от «14» 12 2024 г. № 2-1/168

**Описание границ территории объекта культурного наследия  
регионального значения «Братская могила 2 партизан, погибших в  
1943 г. бою с немецко-фашистскими захватчиками»**

Границы территории объекта устанавливаются согласно карте (схеме), по линиям с точками поворота, обозначенными цифрами от «1» до «8».

Исходная точка «1» является северо-западной точкой границы. От этой точки граница проходит до точки «8» по границе благоустроенной территории памятника.

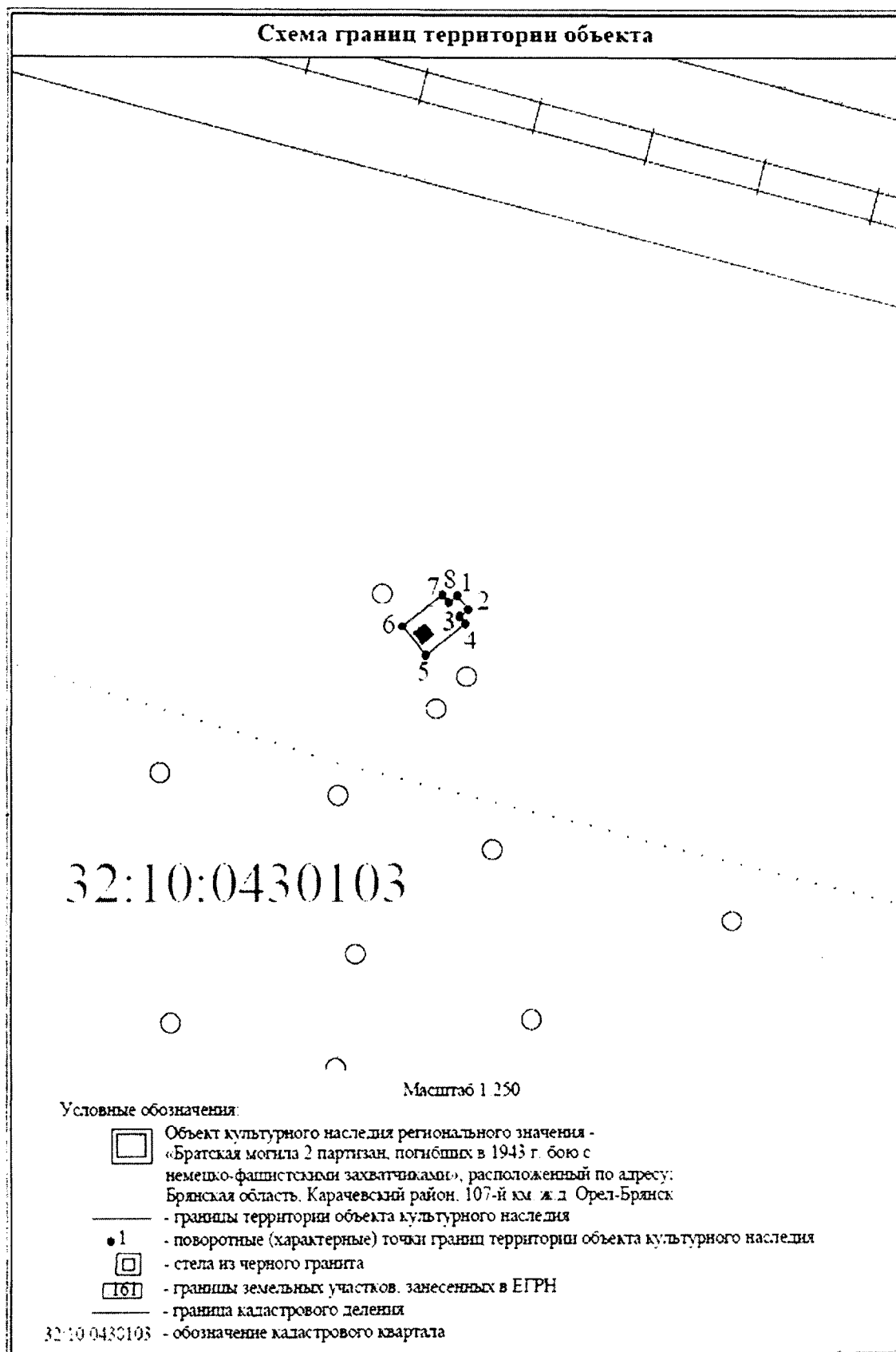
Прохождение границы		Горизонтальное проложение, м	Описание прохождения границы
От точки	До точки		
1	2	0.92	Граница проходит по прямой линии вдоль бордюра
2	3	0.56	
3	4	0.48	
4	5	2.60	
5	6	1.91	
6	7	2.60	
7	8	0.51	
8	1	0.57	

**Геодезическое описание характерных (поворотных) точек границ территории объекта культурного наследия регионального значения  
«Братская могила 2 партизан, погибших в 1943 г. бою с немецко-фашистскими захватчиками»**

Наименование (номер) характерной точки	Координаты характерных точек в местной системе координат (МСК-32)		Метод определения координат	Значение погрешности определения координат в системе координат, установленной для ведения ГКН, (м)
	X	Y		
1	483336.21	2203082.80	геодезический	0,1
2	483335.49	2203083.37	геодезический	0,1

3	483335.14	2203082.93	геодезический	0,1
4	483334.76	2203083.22	геодезический	0,1
5	483333.14	2203081.18	геодезический	0,1
6	483334.64	2203079.99	геодезический	0,1
7	483336.26	2203082.03	геодезический	0,1
8	483335.86	2203082.35	геодезический	0,1
1	483336.21	2203082.80	геодезический	0,1

**Схема границ территории объекта культурного наследия регионального значения «Братская могила 2 партизан, погибших в 1943 г. бою с немецко-фашистскими захватчиками»**



Приложение 2

к приказу управления по охране и  
сохранению историко – культурного  
наследия Брянской области  
от «17» 12 2024 г. № 2-1/168

**Требования  
к осуществлению деятельности в границах территории объекта  
культурного наследия регионального значения «Братская могила 2  
партизан, погибших в 1943 г. бою с немецко-фашистскими  
захватчиками»**

**1. На территории объекта культурного наследия запрещаются:**

- строительство объектов капитального строительства и увеличение объемно-пространственных характеристик существующих на территории памятника монументов;

- проведение земляных, строительных, мелиоративных и иных работ, за исключением работ по сохранению объекта культурного наследия или его отдельных элементов, сохранению историко-градостроительной или природной среды объекта культурного наследия.

**2. На территории объекта культурного наследия разрешается:**

- ведение хозяйственной деятельности, не противоречащей требованиям обеспечения сохранности объекта культурного наследия и позволяющей обеспечить функционирование объекта культурного наследия в современных условиях, проводить благоустройство: установку декоративных уличных фонарей в историческом стиле и других осветительных приборов, а также замену разрушенного асфальтового покрытия, часто с использованием кирпича или других природных материалов.